



Gobierno del Estado Plurinacional de
BOLIVIA

Ministerio de
Medio Ambiente y Agua

Juguemos

en la Cuenca del

Río COTABATA

— cuaderno para colorear —



**MINISTERIO DE MEDIO AMBIENTE Y AGUA
VICEMINISTERIO DE RECURSOS HÍDRICOS
Y RIEGO**

Dra. María Elva Pinckert de Paz

MINISTRA DE MEDIO AMBIENTE Y AGUA

Ing. Juan Pablo De la Fuente Cusicanqui

**VICEMINISTRO DE RECURSOS HÍDRICOS Y
RIEGO**

Dirección:

Av. 14 de Septiembre N° 5397 esquina calle 8 de Obrajes

Telf.: 2115573

La Paz - Bolivia

2019

¡Esta es la Cuenca del Río Cotagaita!

El municipio de Cotagaita fue escenario de la Batalla de Cotagaita y Tumusla por nuestra independencia. Su población es orgullosa de su alma guerrera, ya que muchos de sus antepasados participaron en la Guerra del Pacífico y la Guerra del Chaco.





Cotagaita tiene casas bajas y calles tranquilas. Sus habitantes cultivan árboles frutales y hortalizas con las aguas del río Cotagaita.

¡Aprendamos juntos!

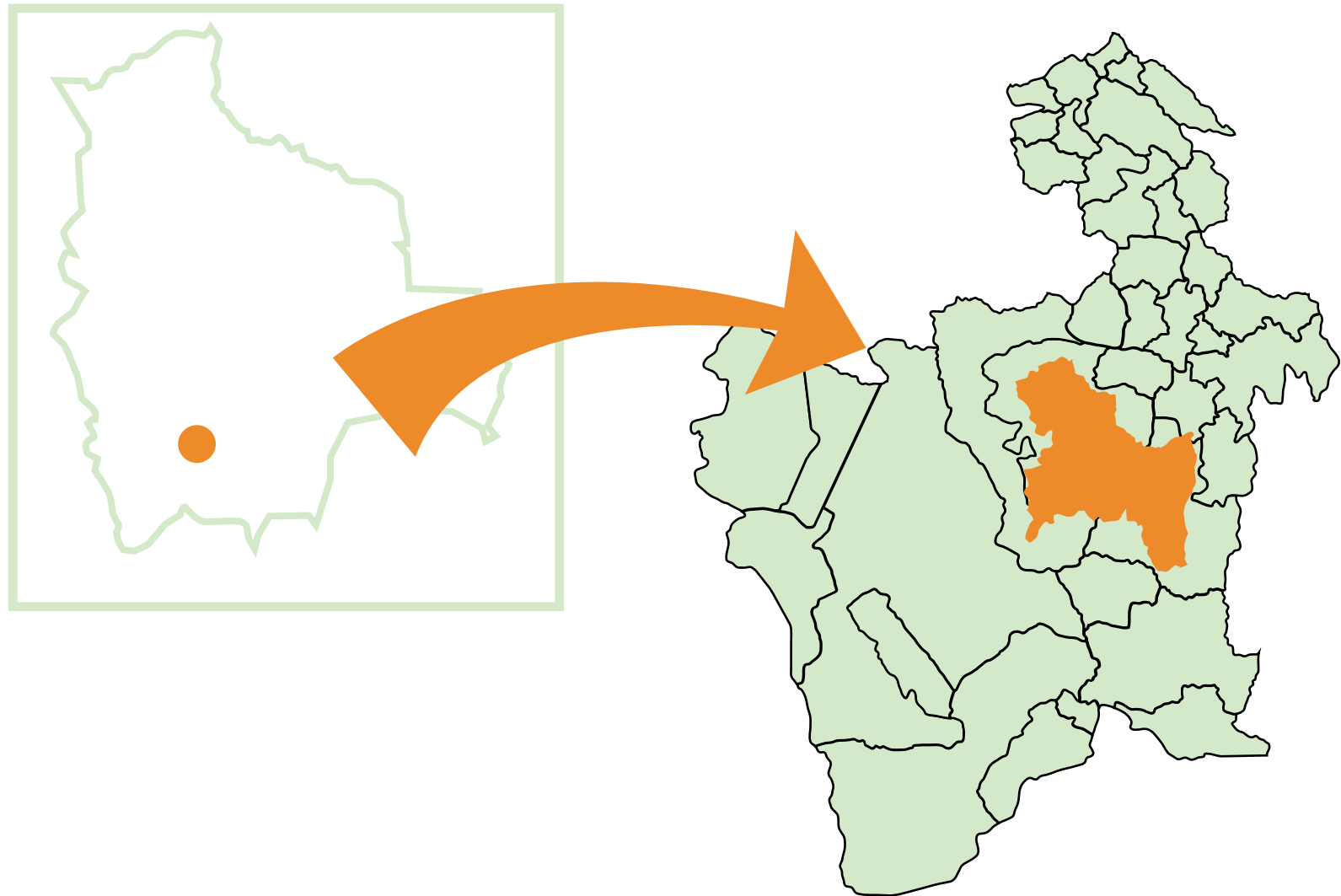


Recorta arma y colorea este rompecabezas. Descubrirás a un personaje característico que vive en la Cuenca del Río Cotagaita.



¿Dónde se encuentra la Cuenca del Río Cotagaita?

La Cuenca del Río Cotagaita se encuentra en las provincias Nor Chichas y Antonio Quijarro del departamento de Potosí, en la región de la Cordillera Oriental.

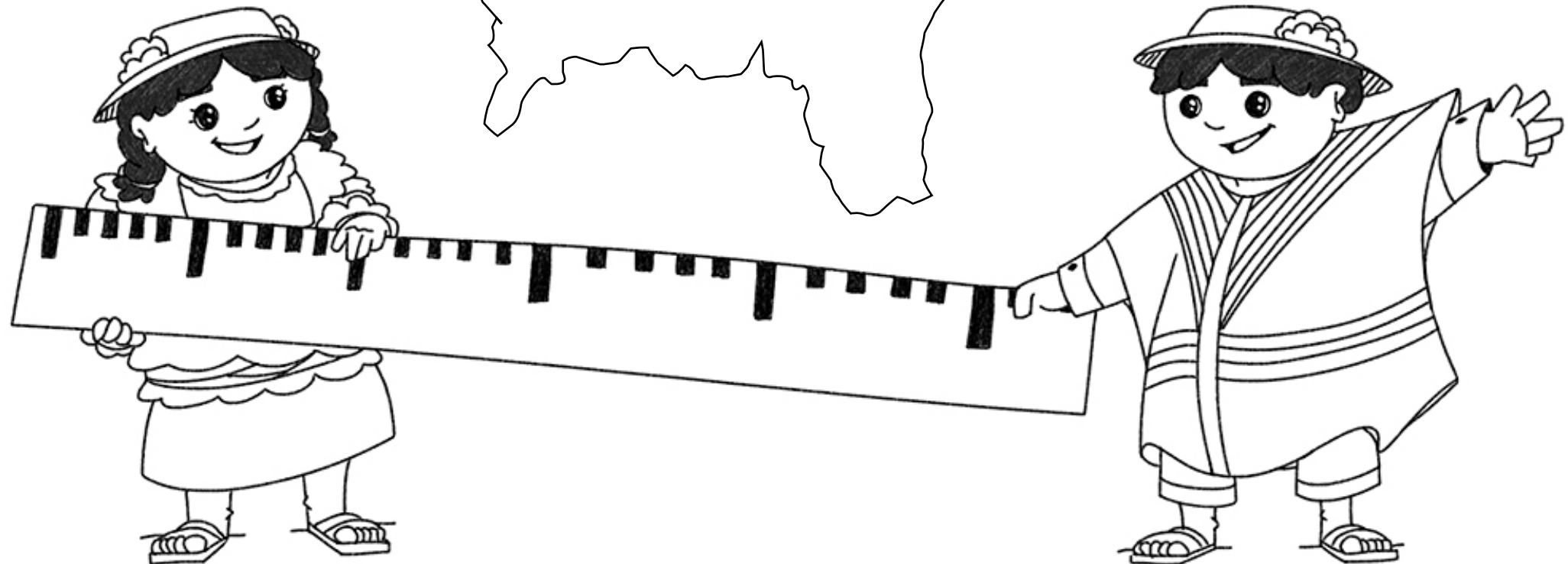


¿Cuál es la superficie de la Cuenca del Río Cotagaita?

la superficie de la cuenca es de:
6.251 km²



En la cuenca viven
35.056
habitantes.



¿Qué municipios forman parte de la cuenca?



Encuentra los nombres de los municipios en la sopa de letras

S	P	T	O	M	A	V	E	H	B	M	T	U
I	T	A	X	V	L	L	M	A	Z	C	Q	Y
E	S	T	K	G	E	M	J	A	U	O	D	U
V	K	O	K	S	N	S	Y	O	B	T	G	N
V	Z	C	U	M	C	J	I	E	A	A	V	I
T	D	H	R	W	O	E	X	Y	Q	G	V	H
C	R	A	S	E	B	T	F	Y	R	A	S	O
S	Z	I	C	Q	A	O	U	O	T	I	U	V
T	U	P	I	Z	A	M	Q	A	Z	T	J	A
C	F	T	J	Z	M	S	K	H	D	A	E	X
T	U	W	D	Y	S	I	N	G	Y	G	O	B
F	F	R	Z	M	L	B	T	J	P	W	E	W
Y	B	K	R	F	S	Y	Q	M	X	O	T	F

Uyuni

Tomave

Atocha


Tupiza

Cotagaita

¿Cuáles son los ríos más importantes que están dentro de la Cuenca del Río Cotagaita?



Los principales ríos son:



- Cotagaita
- Blanco
- Quechisla
- Limeta
- Mochara



¿Qué nos brinda la Cuenca del Río Cotagaita?

La cuenca brinda sustento para las familias y agua para la vida, la flora y la fauna.
Es un espacio para el desarrollo productivo, social y cultural.



Colorea las frutas, verduras y animales de la cuenca

¿Qué actividades realizan los habitantes de la cuenca?

El municipio de Cotagaita es conocido como la capital frutícola del departamento de Potosí.
Sus tejidos artesanales son muy apreciados.




¿Cuáles son los problemas que tiene la Cuenca del Río Cotagaita?

Uno de los principales problemas es la contaminación de sus aguas superficiales con residuos mineros y residuos sólidos. También, la escasez de agua para consumo humano y para la producción frutícola.



Identifica lo que le hace daño a nuestra cuenca y encierra en círculo:




¿Cuáles son las soluciones? ¿Cómo podemos cuidar la Cuenca del Río Cotagaita?



Ahora que sabes lo importante que es, pinta la cuenca como quisieras verla.








Nosotros cuidamos y
queremos a la Cuenca del
Río Cotagaita





Schweizerische Eidgenossenschaft
Confédération suisse
Confederazione Svizzera
Confederaziun svizra

Cooperación Suiza en Bolivia

Gestión Integral del agua